



GOBIERNO DE ESPAÑA

MINISTERIO DE HACIENDA Y FUNCIÓN PÚBLICA

SECRETARÍA DE ESTADO DE HACIENDA

DIRECCIÓN GENERAL DEL CATASTRO

# PLANO 9

Provincia de VALENCIA  
Municipio de CHIVA  
Coordenadas U.T.M. Huso: 30 ETRS89  
ESCALA 1:6,000

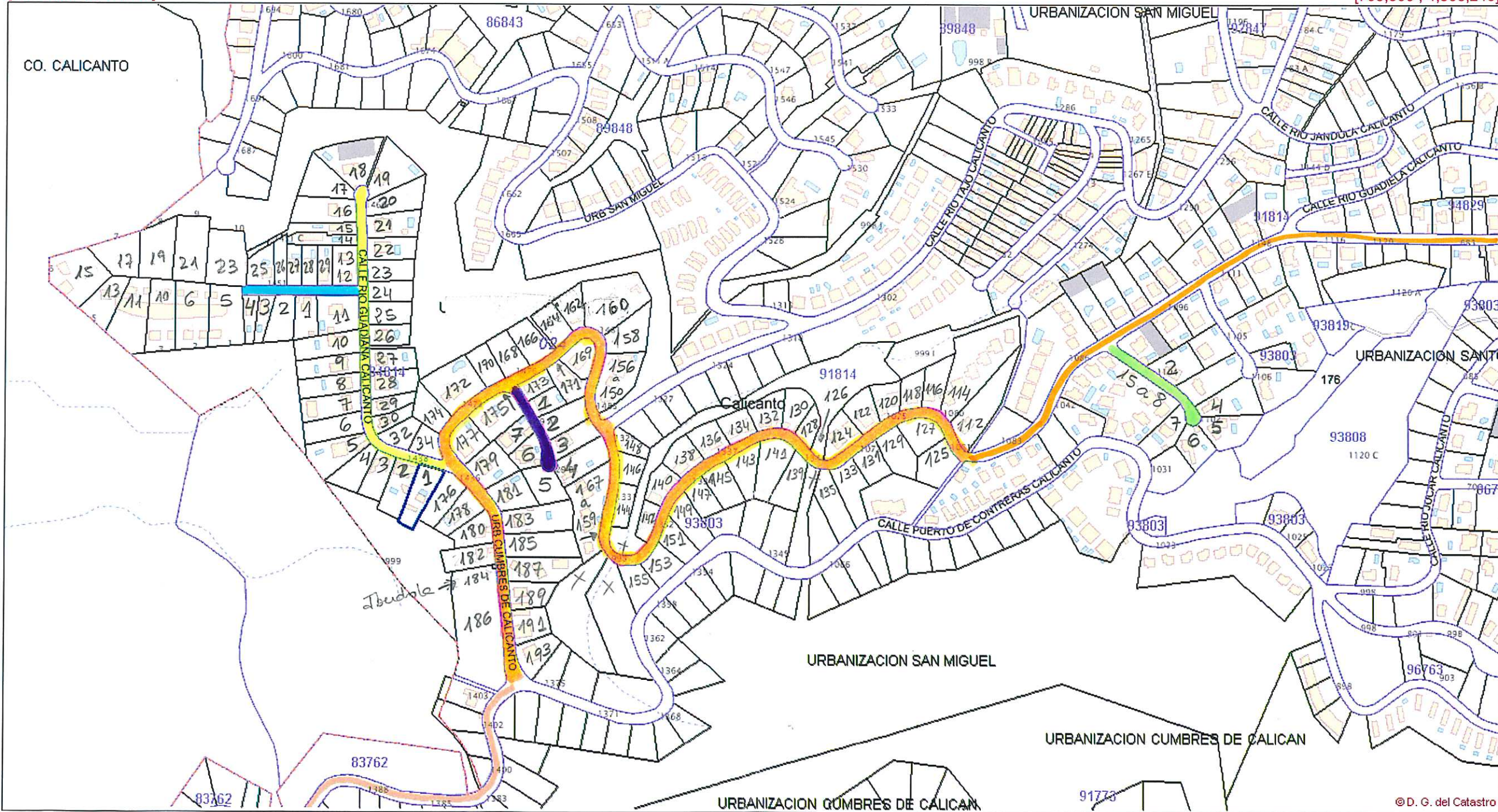


[707,950 ; 4,368,246]

## CARTOGRAFÍA CATASTRAL









Parcela Catastral: 040 14A 1 J 0687N

[709,390 ; 4,368,246]



© D. G. del Catastro

[709,390 ; 4,367,466]

	CL RÍO GUADIANA (AMARILLO)		CL RÍO NAVIA (AZUL OSCURO)
	AVD. RÍO TURIA (NARANJA)		
	CL RÍO PISUERGA (VERDE)		
	CL RÍO SIL (AZUL)		

una certificación catastral

© Dirección General del Catastro 27/10/22