



GOBIERNO DE ESPAÑA

MINISTERIO DE HACIENDA Y FUNCIÓN PÚBLICA

SECRETARÍA DE ESTADO DE HACIENDA

DIRECCIÓN GENERAL DEL CATASTRO

Sede de

# PLANO 6

Provincia de VALENCIA  
Municipio de CHIVA

Coordenadas U.T.M. Huso: 30 ETRS89  
ESCALA 1:6,200

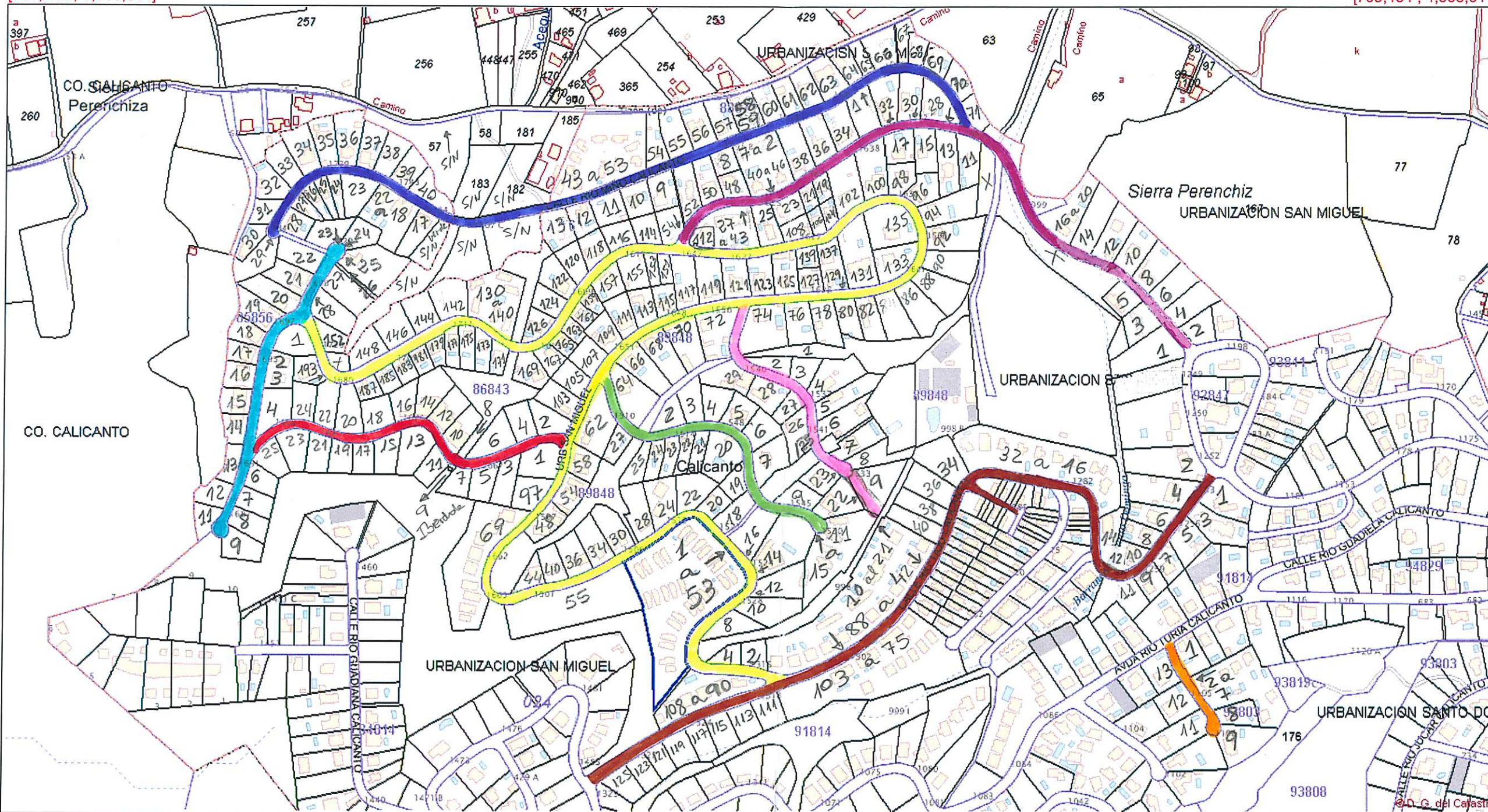


[707,946 ; 4,368,614]











## CARTOGRAFÍA CATASTRAL

Parcela Catastral: 84814FUYJUB88S

[709,434 ; 4,368,614]



[709,434 ; 4,367,808]

	CL RÍO EBRO (AMARILLO)		CL RÍO GALLEGO (ROSA)		CL RÍO GENIL (VERDE)
	CL RÍO GUADALIMAR (AZUL)		CL RÍO GUADALORCE (NARANJA)		
	CL RÍO JÁNDULA (ROJO)		CL RÍO GUADALQUIVIR (MORADO)		
	CL RÍO MIÑO (AZUL OSCURO)		CL RÍO TAJO (MARRÓN)	